Direction Départementale de l'Equipement du var

Service maritime et sécurité
gestion DPM subdivision Est

DELIMITATION DU DOMAINE PUBLIC MARITIME
COMMUNE DE RAMATUELLE



PLAGE DE PAMPELONNE

PLAN ANNEXE A L'ARRETE PREFECTORAL PORTANT DELIMITATION DU DOMAINE PUBLIC MARITIME SUR LA PLAGE DE PAMPELONNE

ECHELLE 1/1000

LEGENDE :
- LIMITES CADASTRALES
- BORNES
- LIMITE DU DOMAINE PUBLIC MARITIME
- LEVE DU RIVAGE AU 27 JANVIER 2008

COORDONNEES LES COORDONNEES PLANIMETRIQUES SONT RATTACHEES AU SYSTEME DE PROJECTION LAMBERT III.

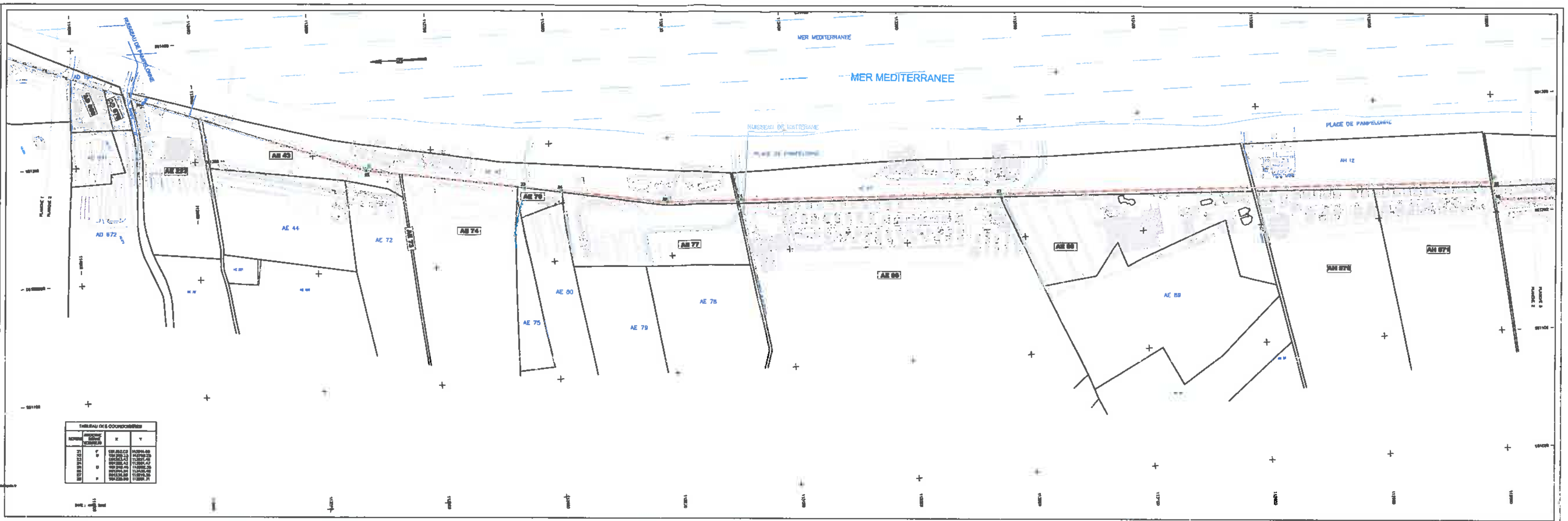

Direction Départementale de l'Equipement du var

Service maritime et sécurité
gestion DPM subdivision Est

DELIMITATION DU DOMAINE PUBLIC MARITIME
COMMUNE DE RAMATUELLE

PLAGE DE PAMPELONNE

PLAN ANNEXE A L'ARRETE PREFECTORAL PORTANT DELIMITATION DU DOMAINE PUBLIC MARITIME SUR LA PLAGE DE PAMPELONNE

PLANCHE 1

ECHELLE 1/1000

LEGENDE :
- LIMITES CADASTRALES
- BORNES
- LIMITE DU DOMAINE PUBLIC MARITIME
- LEVE DU RIVAGE AU 27 JANVIER 2008

COORDONNEES LES COORDONNEES PLANIMETRIQUES SONT RATTACHEES AU SYSTEME DE PROJECTION LAMBERT III.

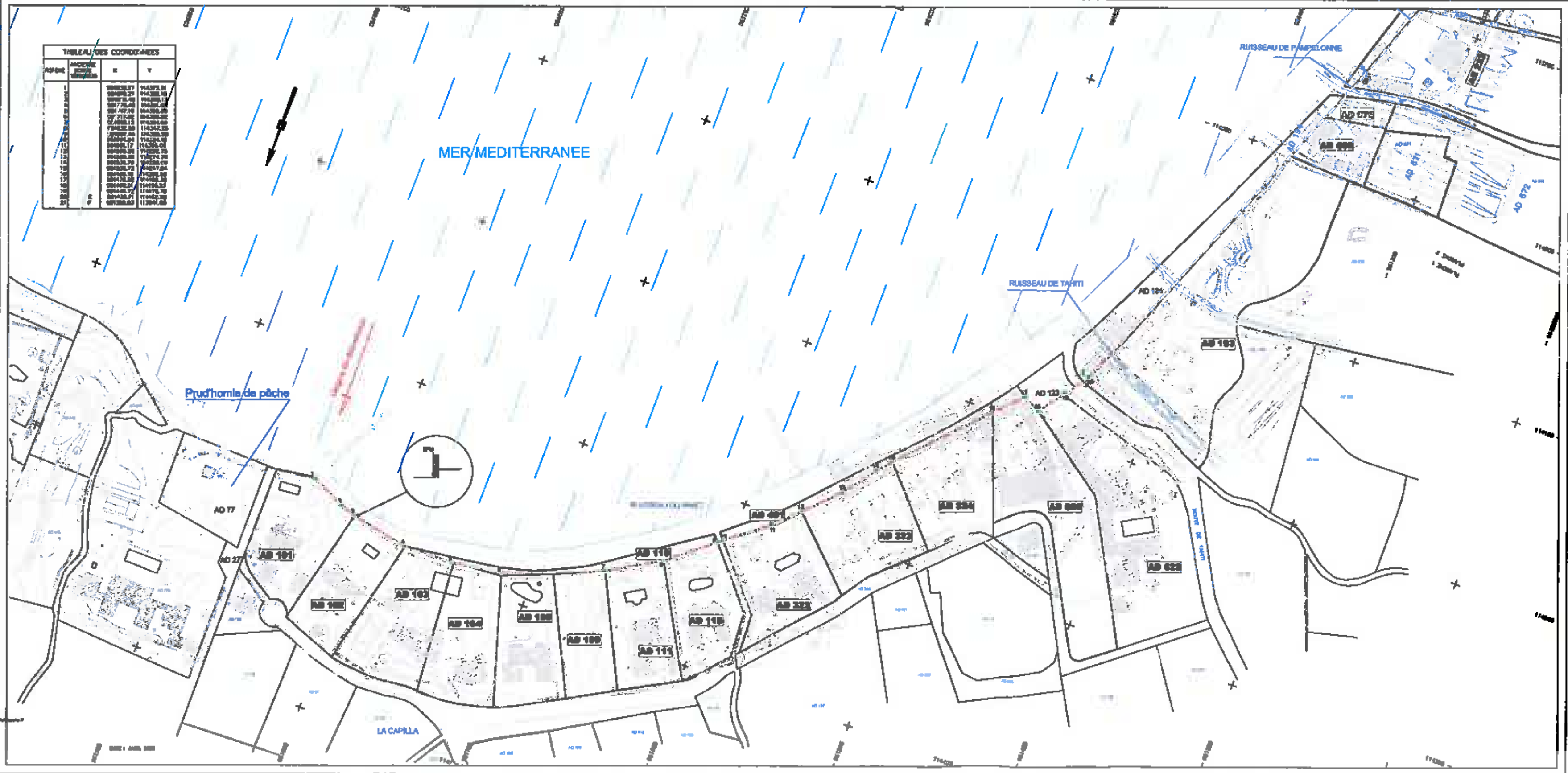

Direction Départementale de l'Equipement du var

Service maritime et sécurité
gestion DPM subdivision Est

DELIMITATION DU DOMAINE PUBLIC MARITIME
COMMUNE DE RAMATUELLE

PLAGE DE PAMPELONNE

PLAN ANNEXE A L'ARRETE PREFECTORAL PORTANT DELIMITATION DU DOMAINE PUBLIC MARITIME SUR LA PLAGE DE PAMPELONNE

PLAN DE SITUATION

date : 13/10/2008

Direction Départementale de l'Equipement du Var

Service maritime et sécurité

gestion DPM subdivision Est

DELIMITATION DU DOMAINE PUBLIC MARITIME

COMMUNE DE RAMATUELLE

PLAGE DE PAMPELONNE

PLAN ANNEXE A L'ARRETE PREFECTORAL PORTANT DELIMITATION DU DOMAINE PUBLIC MARITIME SUR LA PLAGE DE PAMPELONNE

PLANCHE 4

ECHELLE 1/1000

LEGENDE :

LIMITES CADASTRALES

BORNES

LIMITE DU DOMAINE PUBLIC MARITIME

LEVE DU RIVAGE AU 27 JANVIER 2016

COORDONNEES LES COORDONNEES PLANIMETRIQUES SONT RATTACHEES AU SYSTEME DE PROJECTION LAMBERT 93.

DDTM VAR

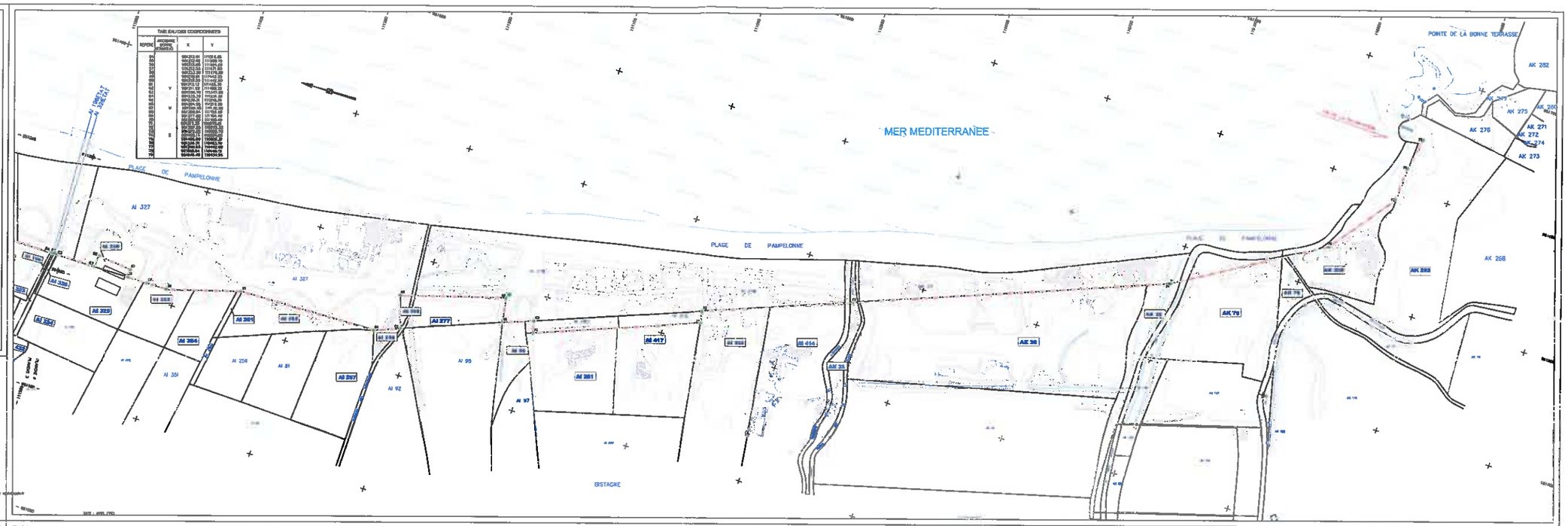

Direction Départementale de l'Equipement du var

Service maritime et sécurité

gestion DPM subdivision Est

DELIMITATION DU DOMAINE PUBLIC MARITIME

COMMUNE DE RAMATUELLE

PLAGE DE PAMPELONNE

PLAN ANNEXE A L'ARRETE PREFECTORAL PORTANT DELIMITATION DU DOMAINE PUBLIC MARITIME SUR LA PLAGE DE PAMPELONNE

PLANCHE 3

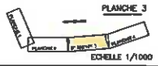

ECHELLE 1/1000

LEGENDE :

LIMITES CADASTRALES

BORNES

LIMITE DU DOMAINE PUBLIC MARITIME

LEVE DU RIVAGE AU 27 JANVIER 2016

COORDONNEES LES COORDONNEES PLANIMETRIQUES SONT RATTACHEES AU SYSTEME DE PROJECTION LAMBERT 93.
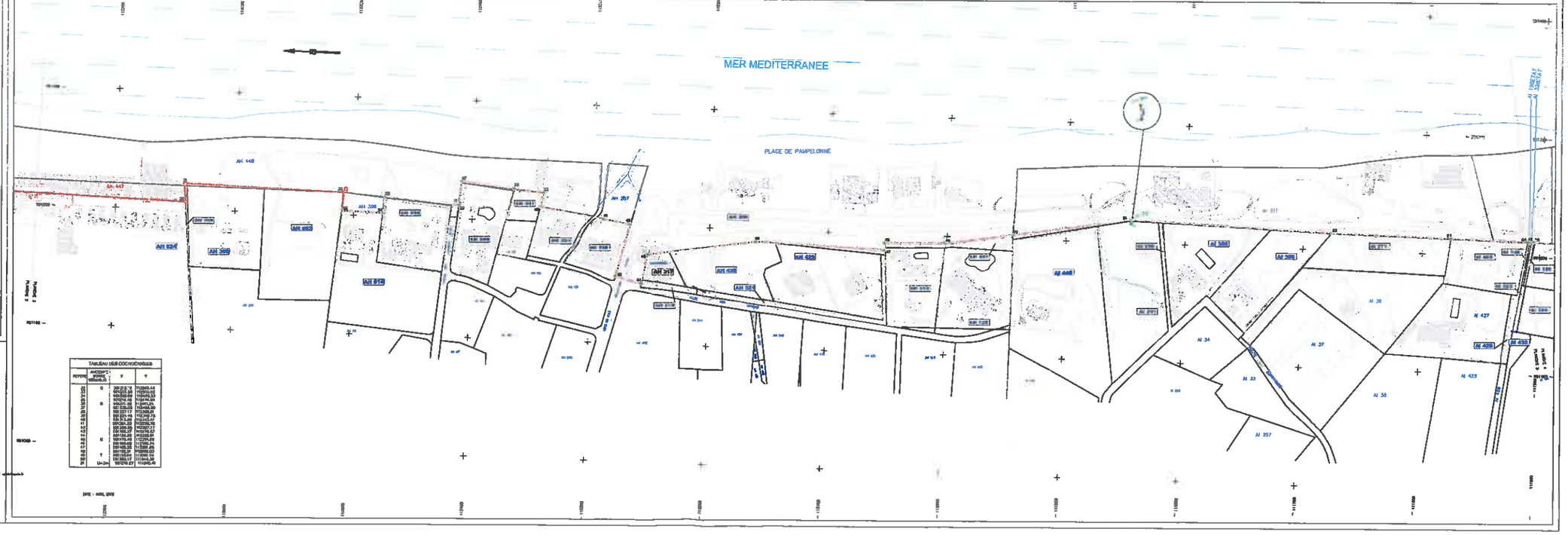
DDTM VAR